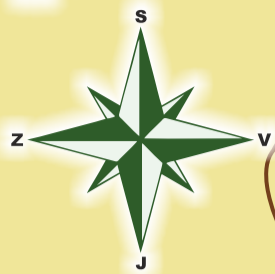


# Pastvinská přehrada



## OBEC PASTVINY



Obec Pastviny se nachází v podhůří Orlických hor v malebné krajině okolo vodní nádrže „Pastvinská přehrada“. První písemná zmínka o obci je z roku 1514. K historickým památkám této obce patří Mariánská kaple na Vítanově z roku 1875. Stále živým pamětníkem všech událostí je památný strom „Vejdova lípa“, jehož stáří je odhadováno na 800 let. Vodní dílo v údolí řeky Divoké Orlice bylo vybudováno v letech 1933 – 1938. Rozloha vodní plochy je 110 ha a její délka téměř 7 km. Hráz je vysoká 43,5 m a jedná se o poslední ručně postavenou kamennou hráz v Čechách. Jejím hlavním úkolem je regulace vod a ochrana před povodněmi. Pastvinská přehrada je oblíbená mezi rybáři. V létě je to ideální místo pro vyznavače letních vodních atrakcí, přírodního koupání, turistiky a cykloturistiky.

+420 465 637 252

[www.obecpastviny.cz](http://www.obecpastviny.cz)

## OBEC KLÁŠTEREC NAD ORLICÍ



První zmínka o Klášterci, původním jménem Orlitz (Orlík) a Orlička, je z roku 1280. Klášterec měl a má tyto osady: Čihák, Jedlina, Zbudov a Lhotka. K zajímavostem obce patří kostel Nejsvětější Trojice, jeden z nejstarších kostelů v ČR, zapsaná kulturní památka, Pašerácká lávka nebo Čertova skalka. Velice navštěvované místo je Zemská brána. Nachází se směrem od osady Čihák na Bartošovicích. Až sem tvoří řeka Divoká Orlice státní hranici mezi ČR a Polskem. Řeka se v těchto místech prudce stáčí a opouští státní hranici. Zde byl při stavbě silnice do Bartošovic postaven v letech 1900 – 1903 kamenný most. V pohledu proti proudu zvýrazňuje název "Zemská brána" jeho oblouk, který je rozhraním dvou okresů, a to Ústí nad Orlicí a Rychnov nad Kněžnou. Velmi pěkná je procházka podle řeky od pily na horním Klášterci přes Pašeráckou lávku až k této Zemské bráně po jedné z prvních naučných stezek, kde informační tabule popisují zajímavá místa, místní faunu a floru.

+420 465 637 379

[www.klasterecnadorlici.cz](http://www.klasterecnadorlici.cz)

## OBEC KUNVALD



Historicky významná obec ležící ve východním výběžku Orlických hor, v Žamberské pahorkatině, rozkládající se po obou stranách hlubokého údolí, jímž protéká Horský potok. Založení Kunvaldu se datuje do 2. poloviny 13. století. V roce 1457 zde byla založena Jednota bratrská. Bratrská lípa, která je vysoká 47 m a její obvod je 780 cm byla podle pověsti zasazena členy Jednoty, kteří odsud utíkali před pronásledováním a jistou smrtí – zasadili prý tři proutky, z nichž tato lípa vyrostla. K významným památkám na bratrskou minulost se řadí Domek na Sboru, dále nelze opomenout barokně přestavěný kostel Sv. Jiří z počátku 17. století s obrazy křížové cesty od vídeňského malíře Johanna Franze Greippela. Kunvald a jeho okolí nabízí mnoho dalších drobných kulturních památek, objektů a nemálo pěkných míst pro pěší túry a cyklistiku, např. naučnou stezku Po stopách Jednoty bratrské či naučnou stezku Žamberk – Kunvald.

+420 465 619 160

[www.kunvald.info](http://www.kunvald.info)

## OBEC ČESKÉ PETROVICE



České Petrovice je horská obec ve spodní části Orlických hor u hranice s Polskem. V okolí obce leží vojenská opevnění, asi 13 těžkých pěchotních betonových srubů a mnoho objektů lehkého pevnění a pevnůstek, která jsou pozůstatkem hraničního opevnění Československa. Velká vojenská tvrz (seskupení několika těžkých objektů) se nachází na kopci Adam, z kterého je mimo jiné i krásný výhled do Kladské nížiny, na okolní hory Kralického Sněžníku, rozhlednu na Suchém vrchu a při dobré viditelnosti i televizní věž na Pradědu. Z památek této obce můžete vidět Kostel sv. Petra a Pavla (barokní stavba z let 1732 - 1734 se dvěma kůry), kaple Nanebevzetí Panny Marie, Sousoší Loučení Krista s P. Marií, Sousoší Kalvárie a Sloup se sousoším Nejsvětější Trojice a sv. Rodin.

+420 465 635 266

[www.obecceskepetrovice.cz](http://www.obecceskepetrovice.cz)

## OBEC NEKOŘ



Obec se nachází v podhůří Orlických hor při toku řeky Divoké Orlice. První písemné zmínky sahají do roku 1344 - 1350. K obci patří osady Bredůvka a Údolí. K významným stavbám této obce náleží barokní kostel sv. Mikuláše z roku 1698 na místním hřbitově, zajímavý je i kostel církve československé z roku 1935, kaplička v Údolí, kamenný kříž u hřbitova z roku 1811, zvoníčky, sousoší sv. Trojice, pomník obětem I. světové války, pamětní deska třem ministrům na základní škole. V obci se zachovaly ukázky roubených chalup. Za zmínku určitě stojí i zbytky malého neznámého středověkého hradu na Vejrově na skalnatém návrší nad pravým břehem Divoké Orlice v blízkosti hráze vodní nádrže Pastviny, jejíž okolí skýtá dobré podmínky pro vodní sporty, rybolov i chvíle klidného odpočinku. V obci se nachází dostatek ubytovacích i restauračních zařízení, dva obchody s potravinami, pekárna, víceúčelové sportoviště s umělou travou a hokejovým stadionem, mnoho vycházkových tras přírodou i kolem toku Divoké Orlice, kde se rozkládá přírodní park Orlice. Celou obec protínají turistické stezky a cyklotrasy.

+420 724 181 465, +420 465 625 122

[www.nekor.cz](http://www.nekor.cz)

- |                |                          |
|----------------|--------------------------|
| občerstvení    | půjčovna loděk, šlapadel |
| restaurace     | penzion                  |
| kemp, autokemp | Pastvinský expres        |
| pláž           | rybolov                  |
| obchod         | bezbariérový rybolov     |
| parkoviště     | vodní záchranná služba   |

ATC Šlechtův palouk  
+420 724 147 317  
[www.atcslechcupalouk.cz](http://www.atcslechcupalouk.cz)

Penzion Lesanka  
+420 724 147 317  
[www.lesanka.orlicko.cz](http://www.lesanka.orlicko.cz)

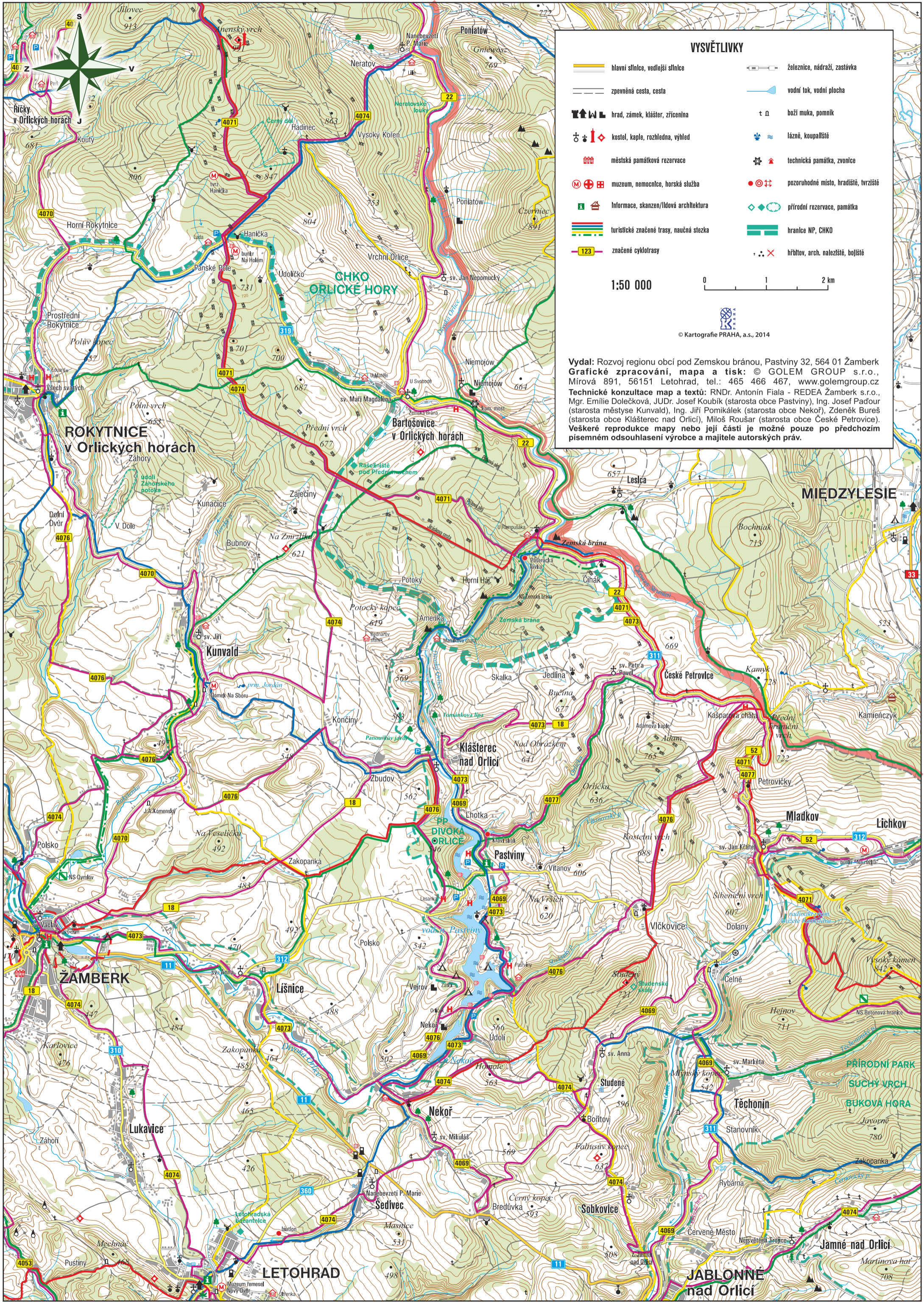
Lodě, šlapadla U MOSTU  
+420 604 299 455  
[www.slapadlapastviny.ic.cz](http://www.slapadlapastviny.ic.cz)

Kemp Kaplička  
+420 776 071 279  
[www.atcslechcupalouk.cz](http://www.atcslechcupalouk.cz)

Infocentrum Pastviny  
+420 724 147 317  
[www.obecpastviny.cz](http://www.obecpastviny.cz)

Pastvinský expres  
+420 608 269 102  
[www.pastvinskyexpres.cz](http://www.pastvinskyexpres.cz)

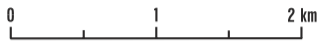




**VYSVĚTLIVKY**

- hlavní silnice, vedlejší silnice
- zpevněná cesta, cesta
- hrad, zámek, klášter, zřícenina
- kostel, kaple, rozhledna, výhled
- městská památková rezervace
- muzeum, nemocnice, horská služba
- Informace, skanzen/lidová architektura
- turistické značené trasy, naučná stezka
- 123 značené cyklotrasy
- železnice, nádraží, zastávka
- vodní tok, vodní plocha
- boží muka, pomník
- lázně, koupaliště
- technická památka, zvonice
- pozoruhodné místo, hradiště, tvrziště
- přírodní rezervace, památka
- hranice NP, CHKO
- hřbitov, arch. naleziště, boljiště

1:50 000



© Kartografie PRAHA, a.s., 2014

**Vydal:** Rozvoj regionu obcí pod Zemskou bránou, Pastviny 32, 564 01 Žamberk  
**Grafické zpracování, mapa a tisk:** © GOLEM GROUP s.r.o., Mírová 891, 56151 Letohrad, tel.: 465 466 467, www.golemgroupp.cz  
**Technické konzultace map a textů:** RNDr. Antonín Fiala - REDEA Žamberk s.r.o., Mgr. Emilie Dolečková, JUDr. Josef Koubík (starosta obce Pastviny), Ing. Josef Paďour (starosta městyse Kunvald), Ing. Jiří Pomikálek (starosta obce Nekoř), Zdeněk Bureš (starosta obce Klášterec nad Orlicí), Miloš Roušar (starosta obce České Petrovice).  
**Veškeré reprodukce mapy nebo její části je možné pouze po předchozím písemném odsouhlasení výrobce a majitele autorských práv.**